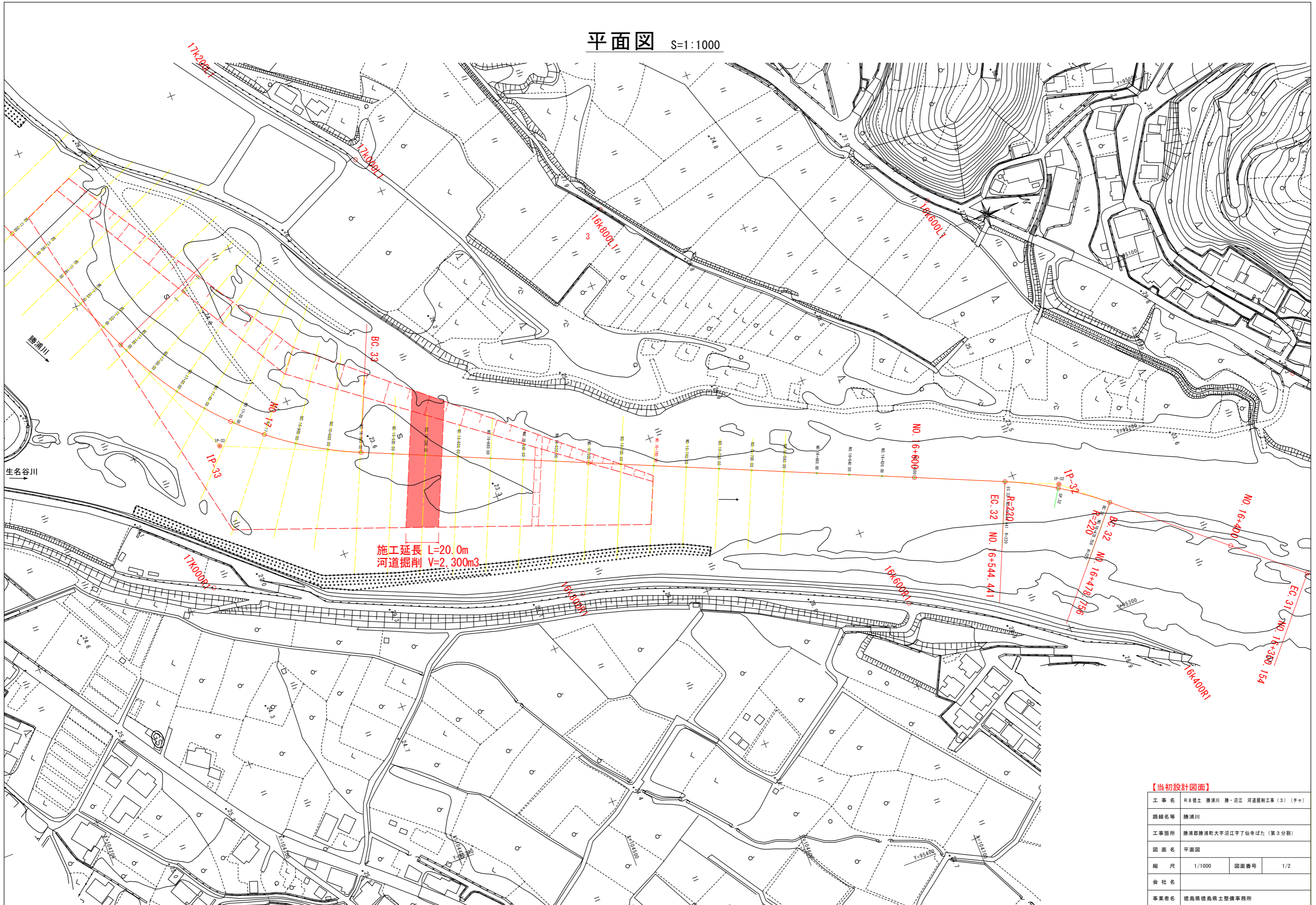


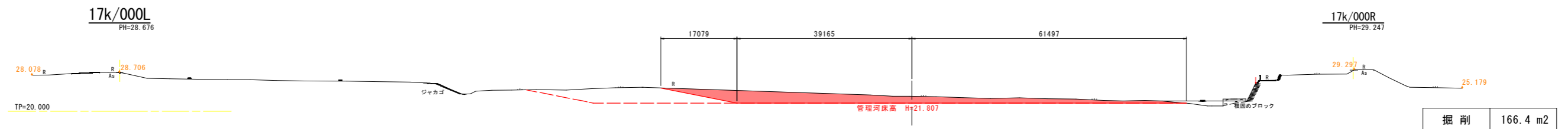
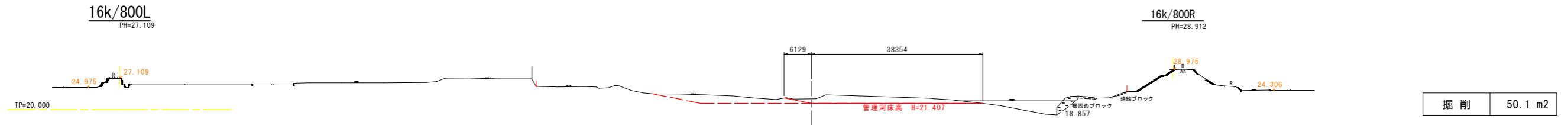
平面図 S=1:1000



【当初設計図面】

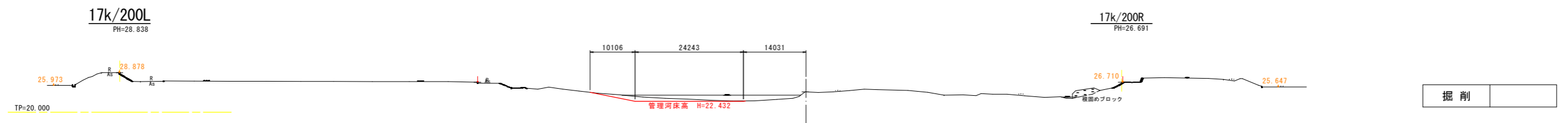
工事名	R8徳土 勝浦川 勝・沼江 河道掘削工事(3) (子ヤ)		
路線名等	勝浦川		
工事箇所	勝浦郡勝浦町大字沼江字了仙寺ばた(第3分割)		
図面名	平面図		
縮尺	1/1000	図面番号	1/2
会社名			
事業者名	徳島県徳島県土整備事務所		

横断図 S=1:500



16k/890までは他工事で掘削見込

16k/890	(117.2) 0.0 m2
16k/900	117.2 m2
16k/910	117.2 m2



【当初設計図面】

16k/800, 17k/000, 17k/200

工事名	R8徳土 勝浦川 勝・沼江 河道掘削工事(3) (チャ)		
路線名等	勝浦川		
工事箇所	勝浦郡勝浦町大字沼江字了仙寺ばた(第3分割)		
図面名	横断図		
縮尺	1:500	図面番号	2/2
年度			
事業者名	徳島県徳島県土整備事務所		